








LEGENDA

-  Confine Comunale
-  Instabilità potenziale massima
-  Instabilità potenziale forte
-  Instabilità potenziale media
-  Instabilità potenziale limitata
-  Instabilità potenziale stabile



COMUNE DI BARRALI

Via Cagliari, 8  
09040 Barrali SU



STUDIO DELL'ASSETTO IDROGEOLOGICO DEL TERRITORIO DEL  
COMUNE DI BARRALI

Piano  
Urbanistico  
Comunale


IL SINDACO  
FAUSTO PIGA

IL RUP  
GEOM. VALENTINO MELONI

RTP  
ING. CESARI FRANCESCO



ING. DEGASPERI ANDREA



GEOL. PINTER THOMAS



CARTA DELL'INSTABILITÀ POTENZIALE  
DEI VERSANTI

PROGETTISTA  
GEOL. THOMAS PINTER

G(g)

SCALA: 1:10.000

ELABORAZIONE  
GEOL. THOMAS PINTER  
GEOL. LEONARDO DE ROSA

AGGIORNAMENTO  
03  
DATA  
29.02.2024